

LAVAL - 53

Route Départementale n°900

Voie communale n°18

Lotissement "La Bretonnière 3"

Vente par :

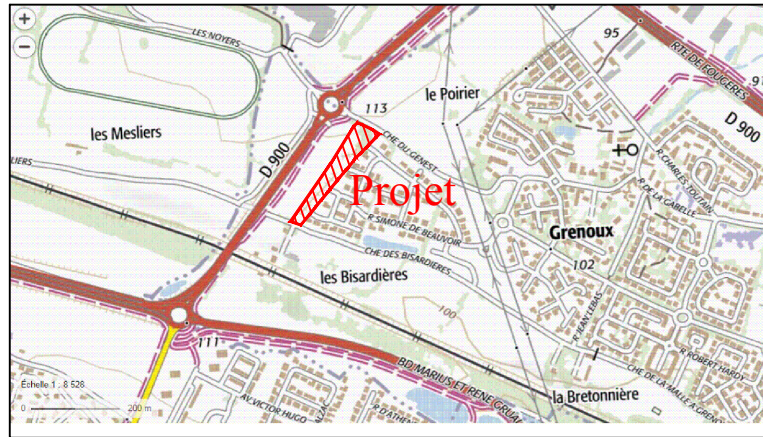
ATREALIS PROMOTION

PLAN DE VENTE

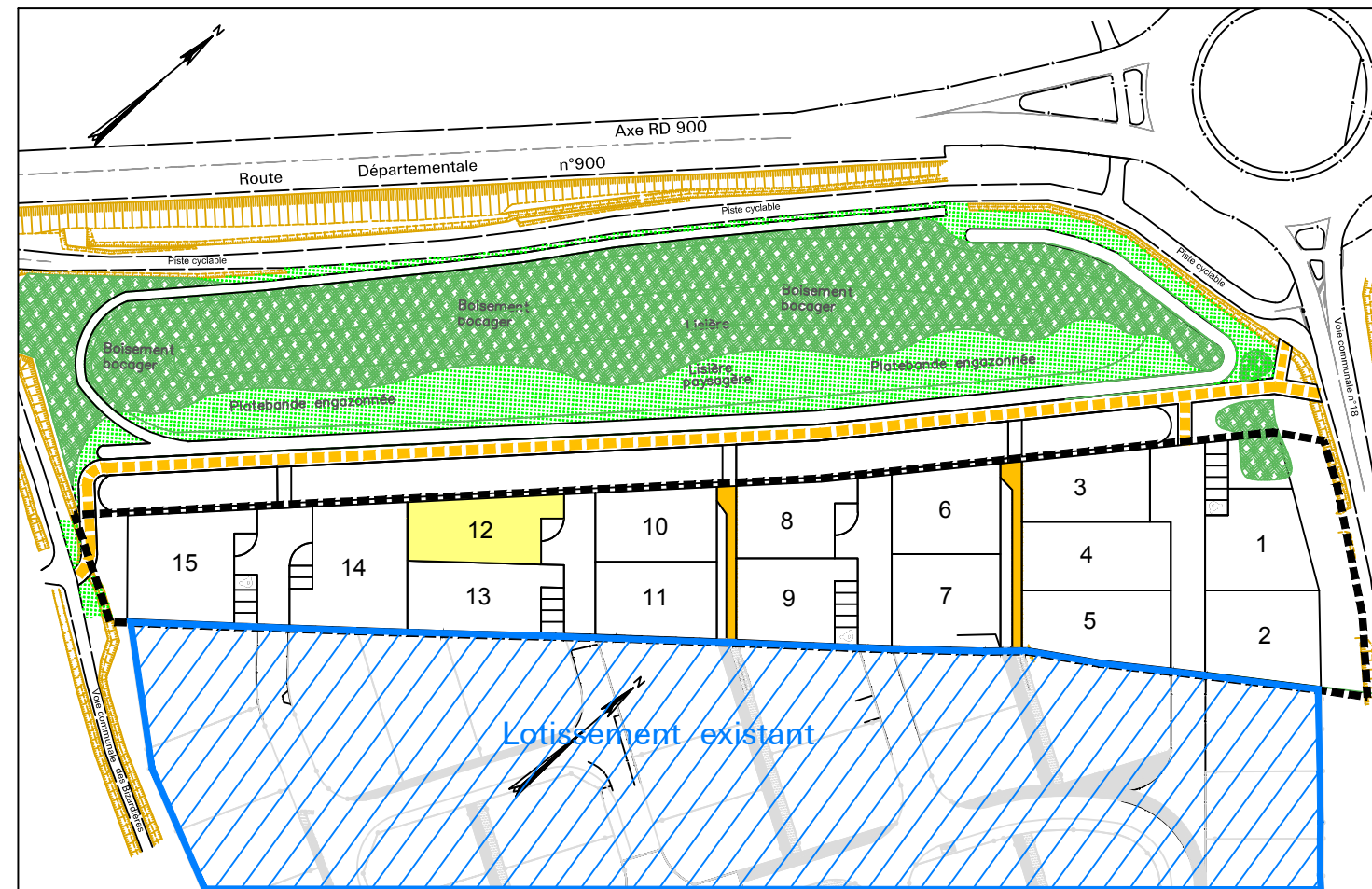
LOT N° 12

Surface : 430 m²

Cadastre : Section DT n°316



Extrait carte IGN - sans échelle



Plan général du lotissement - sans échelle

Position des branchements issue des plans projet
(Position donnée à titre indicatif)

- Regard téléphonique 30x30
- Coffrets électriques BT
- Coffrets électriques Gaz
- Branchement individuel AEP
- Boite de branchement EU
- Boite de branchement EP

Dressé le 06 Décembre 2019 par:

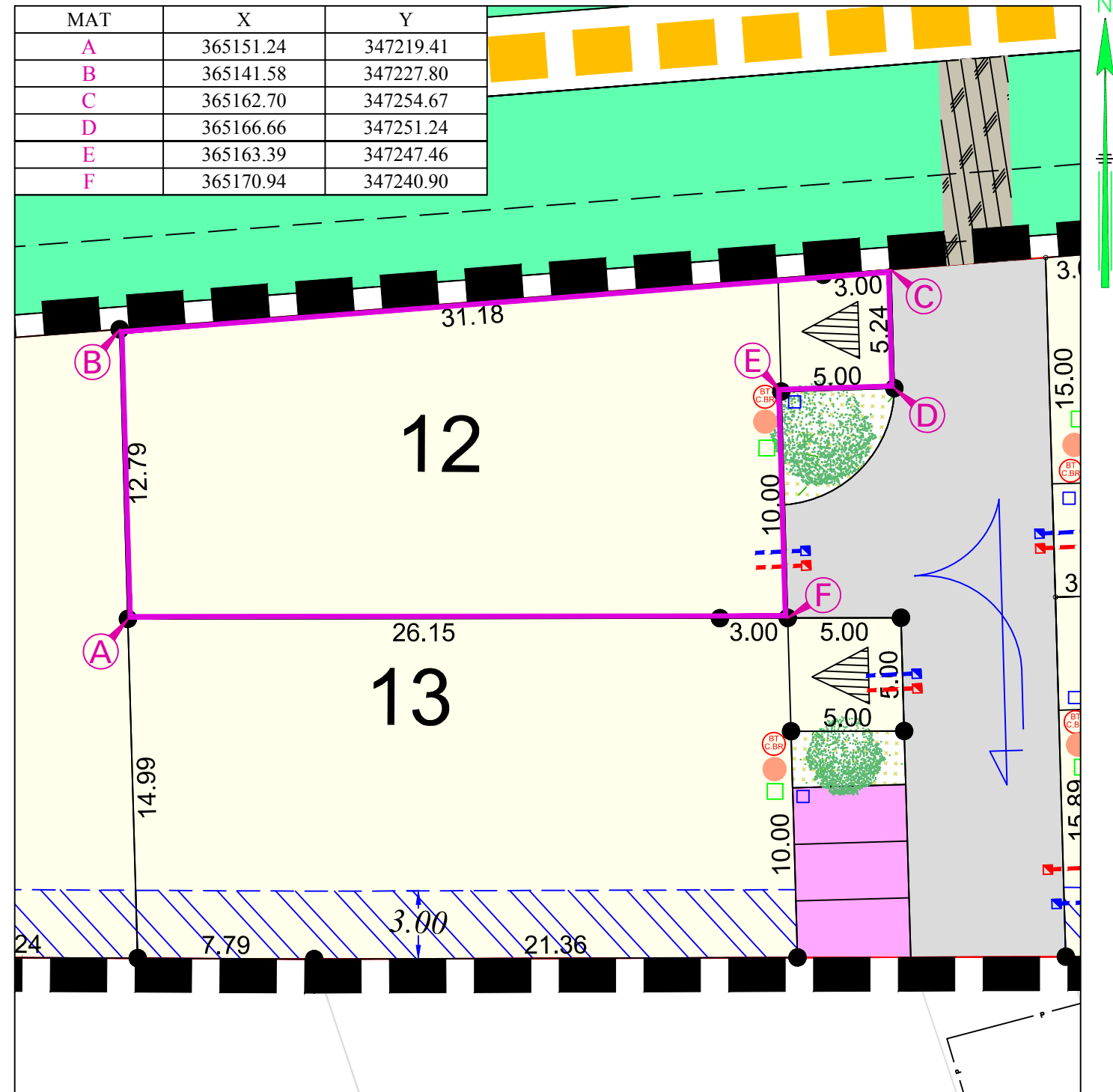


Géomètres-Experts Fonciers
Parc Cérés-21 Rue Ferdinand Buisson-Bât I-CHANGE
Adresse postale: BP51503 - 53015 LAVAL Cédex
Tél: 02.43.53.67.21 - Fax: 02.43.53.64.86
email: laval@kaligeo.fr

Dossier : 19292

Réalisé par : J.CARRON

MAT	X	Y
A	365151.24	347219.41
B	365141.58	347227.80
C	365162.70	347254.67
D	365166.66	347251.24
E	365163.39	347247.46
F	365170.94	347240.90



ECHELLE 1/250 - (Impression en A3)

LEGENDE :

- Périmètre du lotissement
- Surfaces cessibles
- Chaussée du lotissement
- Place de stationnement
- Couvre sols
- Espaces verts (se référer au plan paysager PA4c)
- Zone non constructible du lot pour la construction principale
- Aire de stationnement non close sur rue imposée en domaine privé correspondant à l'unique accès automobile au lot. Dimensions à respecter : largeur de 5.00 m minimum / 6.00 m maximum x 5.00 m de profondeur minimum
- Zone de retournement pour les impasses d'une longueur supérieure à 60.00m entre la voie principale et l'accès au lot le plus éloigné
- Arbres projetés (position et nombre donnés à titre indicatif)
- Liaison douce
- Borne OGE